










Vendredi 14 Septembre 2018

CCCE : Puttelange-les-Thionville - Gavisse 150,4 km

Kms parcourus	Kms à parcourir	N° Routes	Villes	PC / GPM	Horaires (km/h)	
					40	43
-1,2		D57	Départ Fictif: PUTTELANGE LES THIONVILLE, rue Principale (face à la mairie)		13h30	13h30
0,0	150,4	D57/D1	Départ Réel: HORS AGGLO		13h32	13h31
1,2	149,2	D1/C	MONDORFF, rue de Paris, à gauche rue Victor Hugo		13h33	13h33
3,0	147,4	C	HORS AGGLO, à gauche vers Himeling		13h36	13h36
5,4	145,0	C	HIMELING, route de Mondorff, tout droit rue du Golf		13h38	13h38
6,9	143,5	C	HORS AGGLO, à droite rue des Lilas		13h42	13h41
7,0	143,4	C	PREISCH, rue des Lilas, rue des Platanes  		13h42	13h41
9,7	140,7	C/D653/C	EVANGE, route de Preisch, à droite chaussée Robert Schuman, à gauche chemin de Hagen		13h46	13h45
10,5	139,9	C/D153h	HORS AGGLO, à gauche vers Hagen		13h47	13h46
11,7	138,7	D153h	HAGEN, rue de la République, à gauche rue Jeanne d'Arc   		13h49	13h48
13,7	136,7	D153h/C	HAUTE RENTGEN, rue St Hippolyte, à gauche rue des Rossignols 		13h52	13h51
14,6	135,8	C/D653	HORS AGGLO, à gauche vers Lux.		13h53	13h52
15,4	135,0	D653/C	EVANGE, chaussée Robert Schuman, à droite, route de Preisch		13h55	13h53
16,4	134,0	C	PREISCH, rue des Platanes, à droite rue des Lilas, à droite rue Principale Himmeling		13h56	13h54
19,0	131,4	C/D62	BASSE RENTGEN, à gauche rue de la Fontaine, à gauche rue de l'Eglise		14h01	13h59
21,2	129,2	D62	ESING, rue Antoine de St Exupery 		14h03	14h01
21,9	128,5	D62/D57	RODEMACK, rue du Luxembourg, RP 1ère sortie rue du Luxembourg, à droite route de Thionville, à gauche vers Puttelange		14h04	14h02
22,8	127,6	D57	HORS AGGLO, Descente à 7% 		14h06	14h03
23,3	127,1	D57/D62	HORS AGGLO, à droite vers Faulbach		14h07	14h04
25,3	125,1	D62	FAULBACH, route de Fixem		14h10	14h07
27,5	122,9	D62/D1	FIXEM, route de Rodemack, à droite vers Cattenom		14h13	14h10
30,6	119,7	D1/C	SENTZICH, route du Luxembourg, à gauche rue de la Paix, rue de Homeldange, à droite vers Cattenom		14h17	14h14
33,9	116,5	C/D56	CATTENOM, route de Sentsich, rue du Stade, à droite avenue du Gal de Gaulle, à gauche rue de la République, à droite rue Pasteur, à gauche rue des Peupliers. (PC à hauteur du n° 14)	PC 34,8	14h23 14h24	14h19 14h20
35,7	114,7	C	HUSANGE, RP 2ème sortie route de Koeking, RP 2ème sortie route de Koeking		14h26	14h21
36,2	114,2	C	KOERING, rue Basse, à droite rue Saint Rémy		14h27	14h22
37,2	113,2	C/D1/D153G	GARCHE, rue Saint Rémy, à gauche route de Mondorff, route de Garche, à droite route de Caranusca		14h28	14h23
40,5	109,9	D153G	HORS AGGLO, route de Caranusca (terre plein central + pont) 		14h32	14h28
40,7	109,7	D153G/D14A	HETTANGE GRANDE, rue Victor Hugo, Feux à gauche rue Châteaubriand, rue Alfred de Musset, Chambourg		14h33	14h28
46,8	103,6	D14A/D14	ELANGE, route de la Croix Hepich, route d'Elange, Rp 2ème sortie, RP des Drapeaux 1ère sortie		14h38	14h37
48,5	101,9	D14/D14B	HORS AGGLO, RP 2ème sortie vers Hayange		14h44	14h39




Vendredi 14 Septembre 2018

CCCE : Puttelange-les-Thionville - Gavisse 150,4 km

Kms parcourus	Kms à parcourir	N° Routes	Villes	PC / GPM	Horaires (km/h)	
					40	43
48,9	101,5	D14B/D14C	BEUVANGE S/S St MICHEL, route de Volkrange, à droite route d'Angevillers, Montée St Michel		14h40	14h35
53,4	97,0	D152E/D14	HORS AGGLO, à droite vers Hettange, 2ème à droite Angevillers		14h46	14h41
55,3	95,1	D14	HORS AGGLO	GM1	14h49	14h44
56,1	94,3	D14/D59b/D58	ANGEVILLERS, hors agglo à droite, RP rue de Thionville, à droite rue d'Escherange		14h50	14h45
60,0	90,4	D58	HORS AGGLO, DESCENTE à 10%		14h56	14h50
60,8	89,6	D58/C	ESCHERANGE, rue Principale, à gauche chemin de Rochonvillers (route Dégradée)		14h57	14h51
63,8	86,6	C/D59B	ROCHONVILLERS, (route Dégradée) rue de l'Eglise, à droite rue Principale		15h02	14h55
64,6	85,8	D59B	HORS AGGLO,		15h03	14h57
66,1	84,3	D59B/D59	NONDKEIL, route de Rochonvillers, RP 1ère sortie rue des Ecoles		15h05	14h59
68,1	82,3	D59/D15	OTTANGE, route de Nondkeil, RP 1ère sortie rue Principale, à droite rue du Château		15h08	15h01
70,1	80,3	D15	HORS AGGLO	GPM1	15h11	15h04
72,0	78,4	D15	HORS AGGLO,		15h14	15h07
72,8	77,6	D15	VOLMERANGE LES MINES, route d'Ottange, RP 1ère sortie avenue de la Liberté		15h15	15h08
76,1	74,3	D15	KANFEN, D15, RP 2ème sortie, RP A31 1ère sortie vers Hettange		15h20	15h13
77,2	73,2	D18/D57a	KANFEN SOUS BOIS, RP 1ère sortie vers Entrange		15h22	15h14
78,2	72,2	D57a	ENTRANGE CITE, rue du Stade		15h23	15h16
79,2	71,2	D57a	ENTRANGE, rue du Stade, rue de la Chapelle, rue Principale		15h25	15h17
81,0	69,4	D57a/D57	OEUTRANGE, rue d'Entrange, rue du Général Gillant, à gauche rue d'Oeutrange		15h28	15h19
84,5	65,9	D57/D15	HETTANGE GRANDE, rue du 12 Septembre 1944, RP 2ème sortie, à gauche rue du Gal de Gaulle (PC à hauteur du n°102), RP 2ème sortie route de Kanfen, RP 1ère sortie	PC 86,1	15h33 15h35	15h24 15h27
88,9	61,5	D15	KANFEN SOUS BOIS, RP 1ère sortie vers Kanfen		15h40	15h30
89,5	60,9	D15	HORS AGGLO, RP A31 2ème sortie		15h40	15h31
89,9	60,5	D15/D15A/D56	KANFEN, RP 1ère sortie rue de Hettange, à gauche rue Robert Schumann, rue Jeanne, à droite rue du Moulin, rue de Zoufftgen		15h41	15h32
93,3	57,1	D56	HORS AGGLO PN		15h46	15h37
93,9	56,5	D56	ZOUFFTGEN, rue de la Gare, à droite rue Principale		15h47	15h37
97,6	52,8	D56/D653	ROUSSY LE VILLAGE, rue de Zoufftgen, rue Ste Anne, à droite et à gauche rue des Sports, à droite vers Hettange		15h51	15h41
102,3	48,1	D653/D57	HORS AGGLO, à gauche vers Boust		16h00	15h49
103,7	46,7	D57	BOUST, rue du Gal de Gaulle		16h02	15h51

Vendredi 14 Septembre 2018




CCCE : Puttelange-les-Thionville - Gavisse 150,4 km

Kms parcourus	Kms à parcourir	N° Routes	Villes	PC / GPM	Horaires (km/h)	
					40	43
105,8	44,6	D57/D56/C	BASSE PARTHE, à droite vers Cattenom, à gauche chemin de Boler		16h10	15h59
107,8	42,6	C	BOLER, route d'usselskirch, route d'Evange		16h14	16h02
108,5	41,9	C	EVANGE, rue Principale		16h15	16h03
110,6	39,8	C/D62	Hors Agglo, à droite vers Fixem		16h18	16h06
111,8	38,6	D62/D1	FIXEM, route de Rodemack, à droite vers Cattenom		16h20	16h07
113,9	36,5	D1/D64	HORS AGGLO, à gauche vers Gavisse		16h23	16h05
115,0	35,4	D64	GAVISSE, rue des Peupliers, rue Jeanne d'Arc (passage sur la ligne), à gauche vers Berg sur Moselle		16h25	16h10
117,6	32,8	D64	BERG SUR MOSELLE, Grand'rue, route de Haute Kontz		16h29	16h16
120,6	29,8	D64/D64a	HAUTE KONTZ, route de Berg, à gauche rue du Moulin, rue de Gandren		16h33	16h20
123,2	27,2	D64a	GANDREN, rue de Sierck, rue Principale		16h37	16h23
124,0	26,4	D64a	Hors Agglo	GM3	16h38	16h24
124,8	25,6	D64a/D1	BEYREN LES SIERCK, rue de Gandren, à droite rue Principale		16h39	16h26
127,9	22,5	D1/D57	Hors Agglo, à gauche vers Puttelange		16h38	16h30
128,7	21,7	D57	PUTTELANGE LES THIONVILLE, rue Principale	PC 129,1	16h45 16h46	16h31 16h32
131,6	18,8	D57/D62/D57	RODEMACK, rue de Mondorff, à droite rue de l'Eglise, rue du Gal Simmer, à gauche rue de Thionville, à droite vers Breistroff 		16h50	16h35
130,9	16,6	D57/C	BREISTROFF LA GRANDE, route de Thionville, à droite rue de la Source, rue de l'Eglise 		16h53	16h38
135,3	15,1	C		GM2	16h55	16h40
135,9	14,5	C	HORS AGGLO, 		16h56	16h41
136,7	13,7	C	DODENOM, Grand'rue, à gauche rue des Jardins		16h57	16h42
137,7	12,7	C/D56	ROUSSY LE BOURG, rue des Faisans, rue de la Chapelle, à gauche rue du Bourg		16h59	16h44
140,7	9,7	D57/D56/C	BASSE PARTHE, tout droit vers Cattenom, à gauche chemin de Boler		17h03	16h48
142,8	7,6	C	BOLER, route d'usselskirch, route d'Evange		17h06	16h51
143,5	6,9	C	EVANGE, rue Principale		17h07	16h52
145,6	4,8	C/D62	Hors Agglo, à droite vers Fixem		17h11	16h55
146,8	3,6	D62/D1	FIXEM, route de Rodemack, à droite vers Cattenom		17h12	16h56
149,0	1,4	D1/D64	HORS AGGLO, à gauche vers Gavisse		17h16	16h59
150,0	0,4	D64	GAVISSE, rue des Peupliers, rue Jeanne d'Arc		17h17	17h01
150,4	0,0	D57	ARRIVEE: rue Jeanne d'Arc		17h17	17H01



Samedi 15 Septembre 2018 matin









**C L M - C.A.PORTES DE FRANCE: Fontoy - Fontoy - 20,9 Km**

Kms parcourus	Kms à parcourir	N° Routes	Villes	Horaire premier départ 41 km/h	Horaire premier départ 43 km/h	Horaire dernier départ 43kmh
0,0	20,2	D952	<b>FONTOY, Départ:</b> rue de Longwy	9h00	9h00	11h00
3,4	16,8	D952	<b>HAVANGE,</b> route Nationale, RP 2ème sortie	9h05	9h05	11h05
5,3	14,9	D952/D59		9h07	9h07	11h07
5,6	14,6	D59	<b>TRESSANGE,</b> rue de la Liberté, RP 2ème sortie	9h08	9h08	11h08
7,9	12,3	D59	<b>BURE,</b> rue Claude Kogan	9h11	9h11	11h11
9,7	10,5	D59/D59b	<b>NONDKEIL,</b> rue des Ecoles, RP <u>à droite</u> 1ère sortie rue de Rochonvillers 	9h14	9h13	11h13
11,5	8,7	D59b	<b>ROCHONVILLERS,</b> rue Principale 	9h17	9h16	11h16
14,7	5,5	D59b/D58	<b>ANGEVILLERS,</b> rue de Rochonvillers, <u>à gauche</u> rue de Havange, rue de Thionville, RP 1ère sortie vers Fontoy	9h21	9h20	11h20
20,1	0,9	D58	<b>FONTOY ,</b> rue Jean Burger 	9h29	9h28	11h28
20,9	0,0	D58	<b>FONTOY, Arrivée</b> rue Jean Burger	9h30	9h29	11h29



Samed 15 Septembre 2018 (AM)

DIFFERDANGE - C.A. VAL de FENSCH: Fameck 109,2 km

Kms parcours	Kms à parcours	N° Routes	Villes	PC / GPM	Horaires (km/h)	
					40	43
			<b>LUXEMBOURG</b>			
-0,6	-	174/31	Départ Fictif: DIFFERDANGE . Rue Emile Marx, <u>à gauche</u> Avenue de la Liberté		15h00	15h00
0,0	109,2	31	Départ Réel: DIFFERDANGE, Avenue de la Liberté		15h01	15h01
0,8	108,4	31	NIEDERKORN, Avenue de la Liberté, RP 4ème sortie rue de Longwy		15h02	15h02
3,9	105,3		Hors Agglo, <u>à gauche</u>		15h07	15h06
4,7	104,5	176	Hors Agglo, <u>à droite</u> rue de Lasauvage		15h08	15h07
5,5	103,7	176	ROUDENHAFF, <u>à gauche</u> rue de Rodange 		15h09	15h08
6,1	103,1	176a	LASAUVAGE, rue de Rodange, PN 6,5, rue Principale, <u>à gauche</u> rue de Differdange    		15h10	15h09
8,7	100,5	176a/176	Hors Agglo, <u>à droite</u>		15h14	15h13
10,5	98,7	176	Hors Agglo, <u>à droite</u>		15h16	15h15
11,0	98,2	176/174	Hors Agglo, <u>à gauche</u>  		15h17	15h16
11,7	97,5	174/31	DIFFERDANGE, <b>1er passage</b> , rue de Hussigny, rue Roosevelt, <u>à droite</u> rue JF Kennedy, rue Emile Marx, <u>à gauche</u> Avenue de la Liberté  	<b>PCH 12,2</b>	15h18 15h19	15h17 15h18
14,6	94,6	31	NIEDERKORN, Avenue de la Liberté, RP 4ème sortie rue de Longwy		15h23	15h21
17,5	91,2		Hors Agglo, <u>à gauche</u>		15h27	15h25
18,3	90,9	176	Hors Agglo, <u>à droite</u> rue de Lasauvage		15h28	15h26
19,2	90,0	176/	ROUDENHAFF, <u>à gauche</u> rue de Rodange 		15h29	15h27
19,8	89,4	176a	LASAUVAGE, rue de Rodange, PN 20,1, rue Principale, <u>à gauche</u> rue de Differdange    		15h30	15h28
21,9	87,3	176a	Hors Agglo, rue de Differdange	<b>GPM1</b>	15h34	15h31
22,3	86,9	176a/176	Hors Agglo, <u>à droite</u>		15h34	15h32
24,1	85,1	176	Hors Agglo, <u>à droite</u>		15h37	15h34
24,8	84,4	176/174	Hors Agglo, <u>à gauche</u>  		15h38	15h35
25,4	83,8	174/31	DIFFERDANGE, <b>2ème passage</b> , rue de Hussigny, rue Roosevelt, <u>à droite</u> rue JF Kennedy, rue Emile Marx, <u>à gauche</u> Avenue de la Liberté  		15h39	15h36
28,3	80,9	31	NIEDERKORN, Avenue de la Liberté, RP 4ème sortie rue de Longwy		15h43	15h40
31,3	77,9		Hors Agglo, <u>à gauche</u>		15h48	15h41
32,0	77,2	176	Hors Agglo, <u>à droite</u> rue de Lasauvage		15h49	15h45
32,9	76,3	176/	ROUDENHAFF, <u>à gauche</u> rue de Rodange 		15h50	15h47
33,5	75,7	176a	LASAUVAGE, rue de Rodange, PN 33,7, rue Principale, <u>à gauche</u> rue de Differdange    		15h51	15h47
36,0	73,2	176a/176	Hors Agglo, <u>à droite</u>		15h55	15h51
37,9	71,3	176	Hors Agglo, <u>à droite</u>		15h58	15h53
38,4	70,8	176/174	Hors Agglo, <u>à gauche</u>  		15h58	15h54




Samed 15 Septembre 2018 (AM)

DIFFERDANGE - C.A. VAL de FENSCH: Fameck 109,2 km

Kms parcours	Kms à parcours	N° Routes	Villes	PC / GPM	Horaires (km/h)	
					40	43
39,1	70,1	174/31	DIFFERDANGE, <u>3ème passage</u> , rue de Hussigny, rue Roosevelt, <u>à droite</u> rue JF Kennedy, rue Emile Marx, <u>à gauche</u> Avenue de la Liberté	PCH 40,3	15h59 16h01	15h55 15h57
41,9	67,3	31	NIDERKORN, Avenue de la Liberté, RP 4ème sortie rue de Longwy		16h04	15h59
45,0	64,2		Hors Agglo, <u>à gauche</u>		16h08	16h03
45,7	63,5	176	Hors Agglo, <u>à droite</u> rue de Lasauvage		16h09	16h04
46,6	62,6	176/	ROUDENHAFF, <u>à gauche</u> rue de Rodange		16h11	16h06
47,2	62,0	176a	LASAUVAGE, rue de Rodange, PN 47,4, rue Principale, <u>à gauche</u> rue de Differdange		16h13	16h06
49,3	59,9	176a	Hors Agglo, rue de Differdange	GPM1	16h15	16h09
49,7	59,5	176a/176	Hors Agglo, <u>à droite</u>		16h15	16h10
51,6	57,6	176	Hors Agglo, <u>à droite</u>		16h18	16h13
52,1	57,1	176/174	Hors Agglo, <u>à gauche</u>		16h19	16h13
52,8	56,4	174/31	DIFFERDANGE, <u>4ème passage</u> , rue de Hussigny, rue Roosevelt, <u>à droite</u> rue JF Kennedy, rue Emile Marx, <u>à gauche</u> Avenue de la Liberté		16h20	16h14
55,6	53,6	31	NIDERKORN, Avenue de la Liberté, RP 4ème sortie rue de Longwy		16h24	16h18
58,6	50,6		Hors Agglo, <u>à gauche</u>		16h29	16h22
59,4	49,8	176	Hors Agglo, <u>à droite</u> rue de Lasauvage		16h30	16h23
60,3	48,9	176/	ROUDENHAFF, <u>à gauche</u> rue de Rodange		16h31	16h25
60,9	48,3	176a	LASAUVAGE, rue de Rodange, PN 61,1, rue Principale, <u>à gauche</u> rue de Differdange		16h32	16h26
63,4	45,8	176a/176	Hors Agglo, <u>à droite</u>		16h36	16h29
65,2	44,0	176	Hors Agglo, <u>à droite</u>		16h38	16h32
65,8	43,4	176/174	Hors Agglo, <u>à droite</u>		16h39	16h32
65,9	43,3	174	VESQUENHAFF,		16h40	16h33
66,6	42,6	174/D26A	Hors Agglo,		16h41	16h34
67,4	41,8	D26A	FRANCE		16h42	16h35
67,4	41,8	D26A	Meurthe et Moselle 54		16h42	16h35
67,9	41,3	D26A/D26	HUSSIGNY-GODBRANGE, route du Luxembourg, <u>à gauche</u> rue du Mal Foch, rue Carnot, avenue du Mal Foch	Terre plein central	16h43	16h35
72,0	37,2	D26/D326			16h49	16h41
74,6	34,6	D326	Hors Agglo, Zone Radars sur 2 km		16h53	16h45
78,3	30,9	D326	Moselle 57		16h58	16h50




Samed 15 Septembre 2018 (AM)

**DIFFERDANGE - C.A. VAL de FENSCH: Fameck 109,2 km**

Kms parcourus	Kms à parcouru	N° Routes	Villes	PC / GPM	Horaires (km/h)	
					40	43
78,4	30,8	D326/D16A /D16	AUDUN LE TICHE, RP 3ème sortie, RP 1ère sortie rue du Moulin, rue Clémenceau, <u>à droite</u> rue du Gal Leclerc, rue de la Libération 		16h58	16h50
82,6	26,6	D16	Hors Agglo	GPM2	17h04	16h56
86,9	22,3	D16/D952	Hors Agglo, RP 3ème sortie Aumetz		17h11	17h02
88,3	20,9	D952	AUMETZ, rue du Maréchal Foch, route Emile Zola	PCH 88,7	17h13	17h04
91,5	17,7	D952	TRESSANGE-LUDELANGE, RP 2ème sortie route de Fontoy		17h18	17h08
93,1	16,1	D952	Hors Agglo, RP 2ème sortie Havange		17h20	17h11
93,5	15,7	D952	HAVANGE, route Nationale		17h21	17h11
96,5	12,7	D952	FONTOY, rue de Longwy, rue de Metz 		17h25	17h15
99,5	9,7	D952	KNUTANGE, rue Victor Rimmel, rue de la République		17h30	17h19
103,0	6,2	D952	NILVANGE, rue St Jacques		17h35	17h24
103,5	5,7	D952	HAYANGE, rue du Maréchal Foch, RP 1ère sortie, RP 2ème sortie rue de Wendel		17h36	17h24
105,8	3,4	D952/D10	SEREMANGE-ERZANGE, rue Charles de Gaulle, <u>à droite</u> rue de Fameck		17h38	17h27
107,7	1,5	D10	FAMECK, rue de Sérémange, Avenue Jeanne D'Arc, RP 2ème sortie		17h42	17h31
109,2	0,0	D10	ARRIVEE: Avenue J.d' Arc à hauteur du n°35		17h44	17h33



Dimanche 16 Septembre 2018  
**TERVILLE - THIONVILLE 172,6 km**





Kms parcourus	Kms à parcourir	N° Routes	Villes	PC / GPM	Horaires (km/h)	
					40	43
-6,6		D13/D653/D13	Départ fictif : <b>TERVILLE</b> , ZAC du Parc d'activité techno, à droite rue de Verdun, RP 3ème sortie route de Verdun, RP 1ère sortie,		11h45	11h45
-5,2		D653/D13/D14 A/D653	<b>FLORANGE</b> , RP 3ème sortie, RP 3ème sortie rue de l'Etoile, RP 2ème sortie rue de l'Etoile, PN <u>5,7 km</u> rue de la Gare, PN <u>6,2 km</u> , rue de la Gare, à droite Grand rue  		11h53	11h52
0,0	172,6	D653	Départ réel : <b>FLORANGE</b> , Grand rue		11h55	11h54
		D653	<b>FLORANGE</b> , Grand rue, RP 3ème sortie rue de la Centrale, rue de Fameck		11h55	11h54
2,3	170,3	D653	<b>FAMECK</b> , rue de la Centrale, RP 2ème sortie,		11h59	11h57
3,6	169,0	D653/D152C	<b>FAMECK MORLANGE</b> , rue de Ranguieux  		12h01	11h59
6,8	165,8	D152C	<b>RANGUEVAUX</b> , rue de Morlange, rue de la Raide Côte		12h05	12h03
8,7	163,9	D152C	<b>Hors Agglo</b>	<b>GPM2</b>	12h08	12h06
9,3	163,3	D152C/D17	<b>HAYANGE Hurlevent</b> , RP 3ème sortie route de Neufchef		12h09	12h07
12,0	160,6	D17/D57	<b>NEUFCHÉF</b> , rue de St Nicolas en Fôret, à droite rue des Cerisiers, à gauche rue des Pruniers, à gauche rue de Hayange, à droite rue Notre Dames des Neiges, à gauche vers Moyeuve  		12h13	12h11
15,2	157,4	D57/D139	<b>Meurthe et Moselle 54</b>		12h17	12h14
16,3	156,3	D139/D9A	<b>Hors Agglo</b> , à gauche vers Moyeuve		12h19	12h16
16,4	156,2	D9A	<b>Moselle 57</b>		12h19	12h16
20,0	152,6	D9A	<b>MOYEUVE PETITE</b> , route de Hayange, Grand rue		12h23	12h20
20,8	151,8	D9a/D9/D11	<b>MOYEUVE GRANDE</b> , rue Mangin, Avenue du Conroy, rue Maurice Thorez, RP 1ère sortie rue des Forges, RP 3ème sortie rue de Verdun		12h24	12h21
26,3	146,3	D11	<b>Hors Agglo</b> , PN 		12h34	12h30
27,4	145,2	D11	<b>Hors Agglo</b> , RP 2ème sortie route de Moyeuve		12h36	12h31
29,2	143,4	D11	<b>MONTOIS LA MONTAGNE</b>	<b>GPM1</b>	12h38	12h34
29,2	143,4	D11/D54A/D181	<b>MONTOIS LA MONTAGNE</b> , route de Moyeuve, à droite rue du Gal De Gaulle, à gauche rue du Gal Koenig, RP 1ère sortie vers Ste Marie		12h38	12h34
30,8	141,8	D181/D11	<b>Hors Agglo</b> , RP 3ème sortie		12h41	12h36
32,6	140,0	D11/D643/D11	<b>SAINTE MARIE AUX CHENES</b> , rue de Rombas, RP 1ère sortie rue Dante Pederzoli, RP 2ème sortie rue Jean Jaurès, à droite rue d'Ars		12h43	12h39
34,7	137,9	D135	<b>Meurthe et Moselle 54</b>		12h46	12h42
34,7	137,9	D135	<b>SAINTE AIL</b> , rue de Verneville, à gauche vers Verneville	<b>PC 35,1</b>	12h46 <b>12h47</b>	12h42 <b>12h42</b>
38,6	134,0	D11	<b>Moselle 57</b>		12h52	12h47
38,9	133,7	D11	<b>VERNEVILLE</b>		12h53	12h48
42,7	129,9	D11/D603	<b>MALMAISON</b> , à gauche vers Gravelotte		12h58	12h53
43,3	129,3	D603/D11	<b>GRAVELOTTE</b> , route de Jarny, RP 2ème sortie rue d'Ars		12h59	12h54
45,2	127,4	D11	<b>Hors Agglo</b> ,  <b>8%</b>		13h02	12h56
48,6	124,0	D11/D6	<b>ARS SUR MOSELLE</b> , rue de Verdun, rue du Président Wilson, RP 1ère sortie rue du Bois le Prêtre		13h07	13h01
51,4	121,2	D6	<b>LES QUARRES</b>		13h12	13h05



Dimanche 16 Septembre 2018  
**TERVILLE - THIONVILLE 172,6 km**

52,5	120,1	D6	ANCY SUR MOSELLE, route d' Ars, RP 2ème sortie route de Novéant		13h13	13h06
55,4	117,2	D6/D66	NOVEANT, rue Foch, <u>à gauche</u> vers Corny, <u>à gauche</u> vers Corny		13h18	13h10
56,2	116,4	D66/D657	CORNY, <u>à droite</u> rue de Nancy		13h19	13h12
59,1	113,5	D657/D67	Hors Agglo, <u>à gauche</u> vers Arry		13h23	13h17
60,5	112,1	D67	ARRY, route de Voisage, Grand' rue, route de Lorry		13h24	13h18
62,1	110,5	D67	ARRY, sortie du Village	GPM1	13h28	13h20
63,4	109,2	D67	LORRY MARDIGNY, route des Crêtes, rue de Metz		13h30	13h22
65,0	107,6	D67	Hors Agglo, <u>à droite</u> vers Pommerieux		13h32	13h24
69,7	102,9	D67	SILLEGNY, route de Lorry Mardigny, En Chenirue , <u>à droite</u> rue du Moulin		13h39	13h30
71,2	101,4	D67	POMMERIEUX, rue de la Sablonnière		13h41	13h31
72,6	100,0	D67	POMMERIEUX GARE; rue de la Gare		13h43	13h34
73,8	98,8	D67	VERNY, rue de la Gare, rue de la Fontaine		13h45	13h36
75,5	97,1	D67	POURNOY LA GRASSE, route de Verny, rue Principale		13h48	13h38
77,2	95,4	D67	CHERISEY, rue Principale, <u>à droite</u> rue Principale		13h50	13h41
81,0	91,6	D67	PONTOY, rue Principale, rue de Sorbey	PC 81,4	13h56 13h57	13h46 13h47
85,8	86,8	D67/D999	SORBEY, rue Principale, <u>à droite</u> rue Principale, <u>à droite</u> rue de Metz		14h03	13h53
88,2	84,4	D999/D67	Hors Agglo, <u>à gauche</u> vers Bazoncourt		14h07	13h56
88,4	84,2	D67	Hors Agglo, PN 		14h07	13h56
88,9	83,7	D67/D71	SANRY SUR NIED, à l'entrée <u>à droite</u> Vignes de Chaumont		14h08	13h57
90,7	81,9	D71/D70	BAZONCOURT, rue de Courten, Hors Agglo <u>à droite</u> 		14h10	14h00
94,6	78,0	D70/D75	Hors Agglo, <u>à gauche</u> vers Stoncourt 		14h16	14h05
95,9	76,7	D75	VILLERS STONCOURT, rue de Soncourt, rue de Villers, rue de la Houtte		14h18	14h07
97,2	75,4	D75	Hors Agglo, à l'entrée d'Aoury, <u>à droite</u> vers Hemilly		14h20	14h09
102,4	70,2	D75/D74	HEMILLY, route de Villers, RP 2ème sortie rue Principale		14h27	14h18
104,8	67,8	D74	GUINGLANGE, rue Principale, croisement <u>tout droit</u>		14h32	14h19
107,2	65,4	D74	BASSE VIGNEULLES, rue de la Vallée		14h35	14h23
108,7	63,9	D74	HAUTE VIGNEULLES, rue Principale		14h37	14h25
111,4	61,2	D74/C2	BAMBIDERSTROFF, rue de la Libération, rue du 13 Juin, <u>à gauche</u> rue Pierre Keim 		14h41	14h28
114,3	58,3	C2	Hors Agglo	GPM2	14h46	1433
114,6	58,0	C2/D25C/C	ZIMMING, rue de Bambiederstroff, croisement D603 <u>tout droit</u> , rue Verlaine, rue Victor Hugo, <u>à gauche</u> rue Marie Curie vers Boulay   		14h46	14h33
118,4	55,2	C/D25	Hors Agglo, <u>à gauche</u> vers Boulay		14h52	14h38
120,4	52,2	D28/D73	Hors Agglo, <u>à droite</u> vers Niedervisse		14h55	13h41
121,7	50,9	D73/C	NIEDERVISSE, rue de Boulay, <u>à gauche</u> vers Coume		14h57	14h43
122,8	49,8	C	Hors Agglo, route Champêtre 		14h59	14h44
123,9	48,7	C/D72/C	COUME, rue de Niedervisse, <u>à gauche</u> rue de Guerting, <u>à droite</u> rue de Verrières, <u>à droite</u> rue de Teterchen		15h00	14h46

Dimanche 16 Septembre 2018  
**TERVILLE - THIONVILLE 172,6 km**

124,9	47,7	C	Hors Agglo, route Champêtre 		15h02	14h47
127,6	45,0	C/D23/D954 /D55	TETERCHEN, route de Coume, rue du Cimetière, <u>à gauche</u> rue Jeanne d' Arc, <u>à gauche</u> rue du Couvent, <u>à droite</u> rue des Roses		15h06	14h51
129,8	42,8	D55	VELVING, rue de Lorraine		15h09	14h54
131,8	40,8	D55	VALMUNSTER, rue de l'Eglise, route de Bettange		15h12	14h57
134,0	38,6	D55	BETTANGE, rue de Valmunster, croisement D19 <u>tout droit</u> , rue de la Tuillerie, rue Principale		15h15	14h59
135,4	47,2	D55	GOMELANGE, rue du Moulin, rue Principale, rue du Stade, route de Hestroff	PC 136,1	15h18	15h02 <b>15h19</b> <b>15h03</b>
138,9	33,7	D55	Hors Agglo, croisement D3 <u>tout droit</u> vers Ebersviller		15h23	15h07
139,6	33,0	D55	HESTROFF, rue Principale, rue des Noyers		15h24	15h08
142,6	30,0	D55	EBERSVILLER, rue de la Gare, PN 142,9 km, rue Principale, <u>à gauche</u> rue d' Aboncourt 		15h28	15h12
148,3	24,3	D55	ABONCOURT, rue Principale		15h37	15h20
150,9	21,7	D55/D2	ALTROFF, Grand' rue, <u>à droite</u> rue de Luttange	GPM2 150,9	15h41	15h24 <b>15h41</b> <b>15h24</b>
153,9	18,7	D2	LUTTANGE, <u>à droite</u> route de Metz, <u>à droite</u> rue de l'Eglise, rue de la Poste, route de Kédange		15h46	15h29
156,5	16,1	D2/D56	HORS AGGLO, <u>à gauche</u> vers Metzeresche		15h50	15h31
157,9	14,7	D56	METZERESCHE, route de Luttange, rue de la Fontaine, route de Metzervisse		15h52	15h34
160,3	12,3	D56/D918	METZERVISSE, route de Metzresche, rue de la Gare, PN 161,2 km, <u>à gauche</u> rue Nationale, RP 2ème sortie vers Stuckange  		15h56	15h37
164,0	8,6	D918	HORS AGGLO, RP 1ère sortie		16h01	15h43
164,6	8,0	D918	HORS AGGLO, RP 3ème sortie		16h02	15h44
165,9	6,7	D918	HORS AGGLO, RP 1ère sortie		16h04	15h45
168,5	4,1	D918/D953A	YUTZ, route de Bouzonville, rue du Président Roosevelt, RP 3ème sortie		16h08	15h49
170,7	1,9	D953A/N1153/ N53	THIONVILLE, Boulevard Robert Schuman, RP 2ème sortie, Ponts Schuman, Pont des Alliés, <u>à droite</u> quai Pierre Marchal, RP 2ème sortie avenue Clémenceau, <u>à gauche</u> boulevard Foch		16h11	15h52
172,6	0,0		Arrivée : boulevard Foch		16h14	15h55

